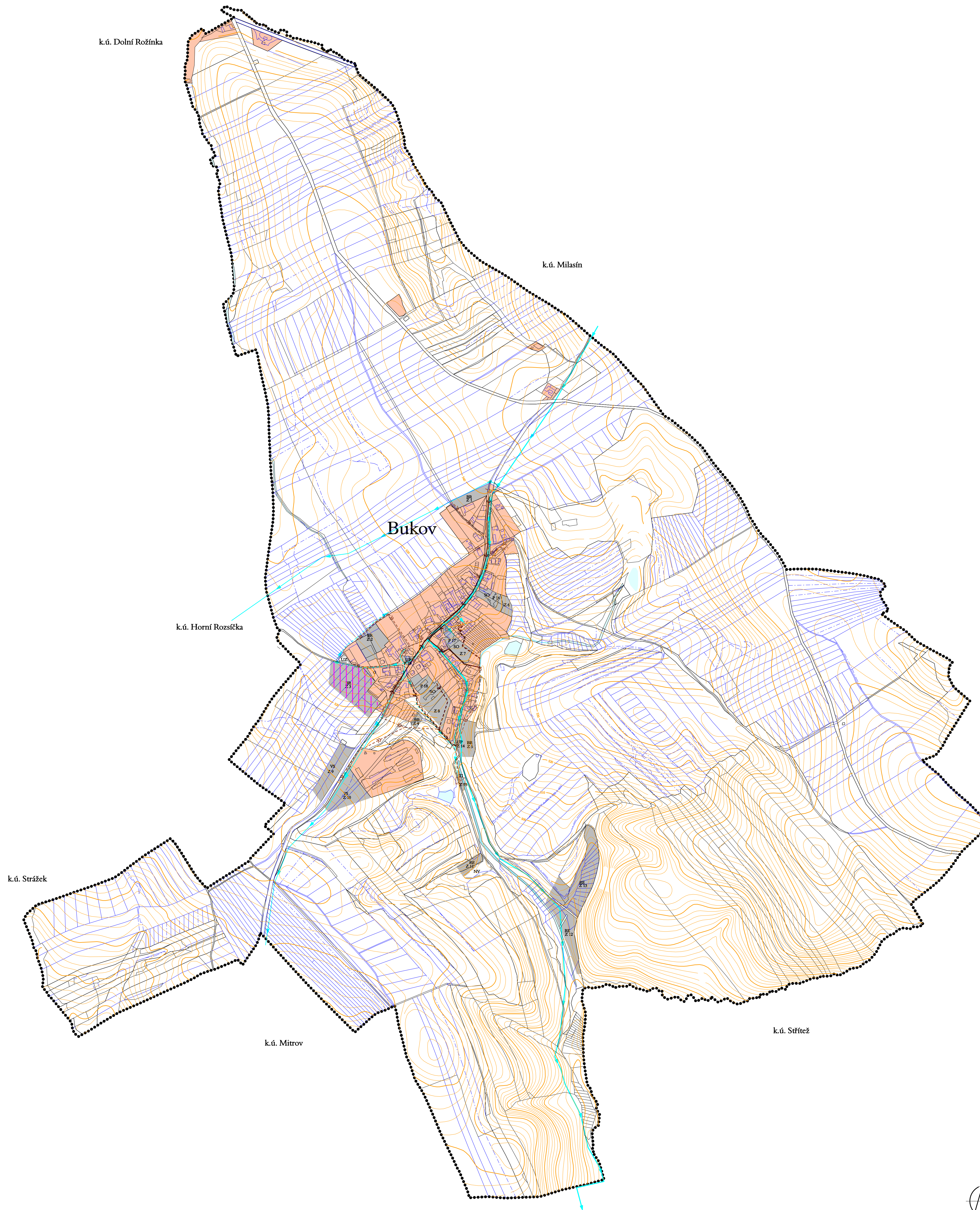
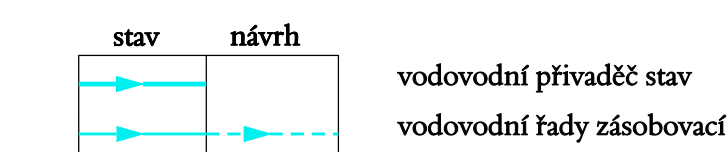


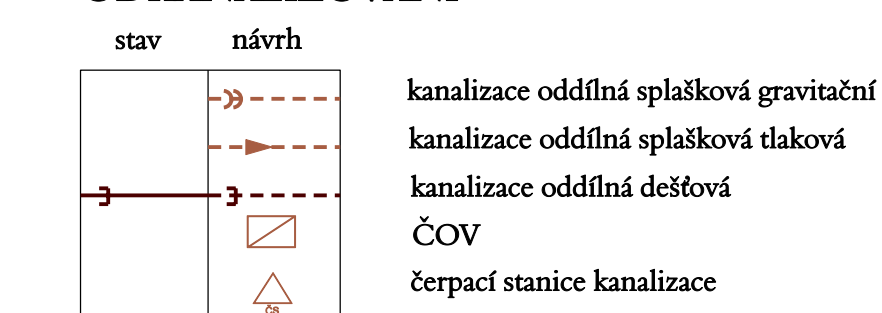
ÚP BUKOV



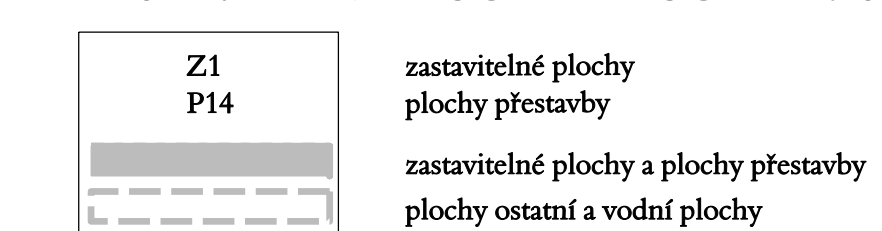
ZÁSOBOVÁNÍ VODOU



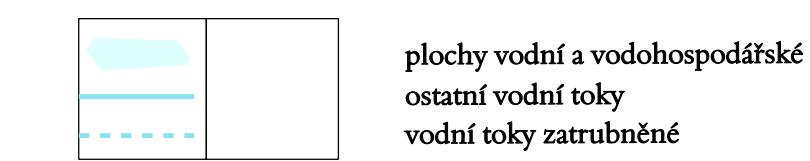
ODKANALIZOVÁNÍ



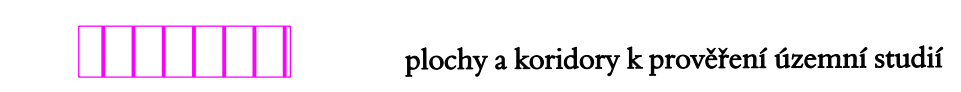
ZASTAVITELNÉ PLOCHY A PLOCHY PŘESTAVBY



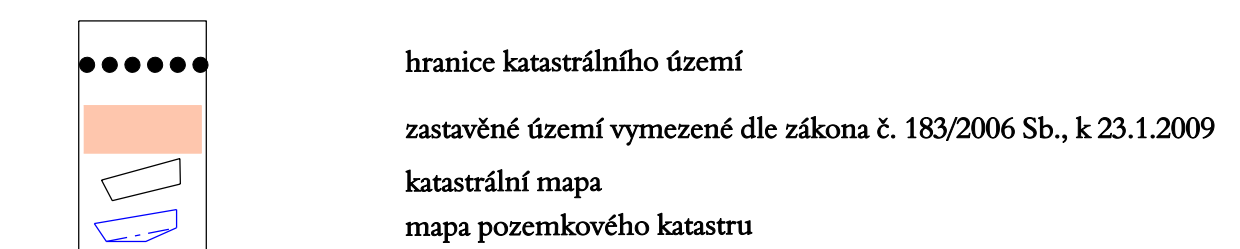
HYDROLOGIE



PLOCHY A KORIDORY K PROVĚŘENÍ ÚZEMNÍ STUDII NEBO REGULAČNÍM PLÁNEM



INFORMATIVNÍ ÚDAJE



HLAVNÍ VÝKRES koncepce tech.infrastruktury-voda, odkanalizování

1 : 5.000

Pořizovatel : Městský úřad Bystrice nad Perštejnem, odbor územního plánování a stavebního řádu
Projektant : A&I projekt, s.r.o., Hvězdoslovska 1183/29a, 627 00 Brno
Datum zpracování : 12/2010



Vedoucí projektant :
Ing. arch. Milan Huřík

Vypracoval : Ing. arch. Jaroslav Konec, CSc.
Ing. Zita Strojčková

1.3

ZÁZNAM O ÚČINNOSTI ZMĚNY ÚZEMNÍHO PLÁNU

Správní orgán, který územní plán vydal: Zastupitelstvo obce Bukov	Raštko
Číslo jednací:	
Datum vydání:	
Datum nabytí účinnosti:	
Pořizovatel: Městský úřad Bystrice nad Perštejnem, odbor územního plánování a stavebního řádu Jméno a příjmení odpovědné osoby pořizovatele: Funkce:	Raštko
Podpis:	

