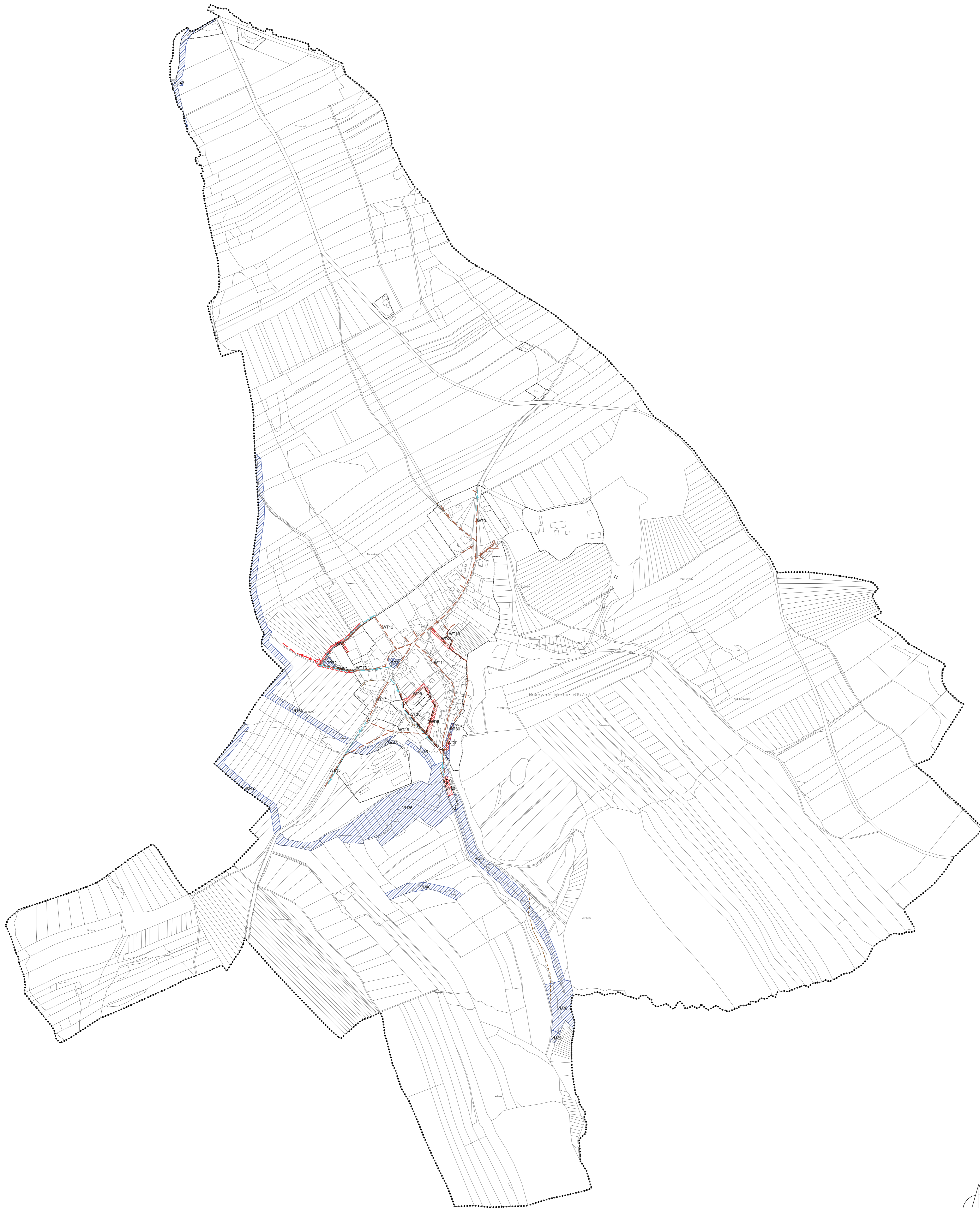


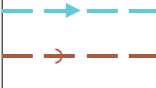



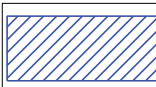



ÚP BUKOV

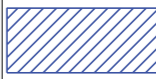


VEŘEJNĚ PROSPĚŠNÉ STAVBY A OPATŘENÍ, PRO KTERÉ JE MOŽNÉ VYVLASTNIT PRÁVA K POZEMKŮM A STAVBÁM


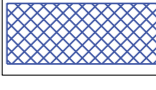

VEŘEJNĚ PROSPĚŠNÉ STAVBY (k rozvoji nebo ochraně území obce, kraje a státu)

-  WT veřejná technická infrastruktura (vedení a stavby technického vybavení s nimi provozně související zařízení, například vodovody, kanalizace, stavby a zařízení pro nakládání s odpady, energetická vedení, kabely veřejné komunikační sítě)
-  WD veřejná dopravní a technická infrastruktura (plochy komunikací pro motorovou dopravu a plochy pro inženýrské sítě a stavby technického vybavení s nimi provozně související zařízení)
-  vodovodní zásobovací řady
-  kanalizace splašková gravitační
-  kanalizace splašková vylučná
-  kanalizace dešťová gravitační
-  vedení VN vzdušné
-  trafostanice VN/NN

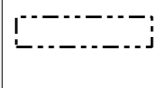
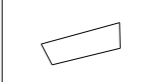

VEŘEJNĚ PROSPĚŠNÁ OPATŘENÍ (opatření nastavbní povahy určená ke snížení ohrožení území a k rozvoji přírodního, kulturního a archeologického dědictví)

-  VU plochy pro začlenění územního systému ekologické stability, pro snížení ohrožení území sověrnými (profesivními opatření) a jinými přírodními katastrofami, zvyšování retenčních schopností krajiny, a ochranu archeologického dědictví

VEŘEJNĚ PROSPĚŠNÉ STAVBY A OPATŘENÍ, PRO KTERÉ LZE UPLATNIT PŘEDKUPNÍ PRÁVO

-  WD veřejná dopravní a technická infrastruktura (plochy komunikací pro motorovou dopravu a plochy pro inženýrské sítě a stavby technického vybavení s nimi provozně související zařízení)
-  PP zelené sídlení, parky, veřejné prostranství
-  WD veřejná dopravní a technická infrastruktura pro které není uplatňováno předkupní právo, pozemky jsou ve vlastnictví obce

INFORMATIVNÍ ÚDAJE

-  hranice zastavěného území
-  hranice katastrálního území
-  katastrální mapa

ZÁZNAM O ÚČINNOSTI ZMĚNY ÚZEMNÍHO PLÁNU

Správní orgán, který změnu č.1 územního plánu vydal: Zastupitelstvo obce Bukov

Datum nabytí účinnosti změny č.1 územního plánu:

Pořizovatel: Městský úřad Bystřice nad Perštejnem, odbor územního plánování a stavebního řádu
 Jméno a příjmení oprávněné osoby pořizovatele: Ing. Tomáš Straka
 Funkce: vedoucí odboru

Podpis:

Razítko

VÝKRES VEŘEJNĚ PROSPĚŠNÝCH STAVEB, OPATŘENÍ A ASANACÍ

1 : 5.000

Pořizovatel: Městský úřad Bystřice nad Perštejnem, odbor územního plánování a stavebního řádu
 Projektant: AR projekt, s.r.o., Hvězdoslavova 1183/29a, 627 00 Brno



Vedoucí projektant: Ing. arch. Milan Hučík	Vypracovali: Ing. arch. Jaroslav Kozel, CSc. Ing. Zita Střežková	1.5
Vedoucí projektant změny č.1: Ing. arch. Klára Košťálová	Změnu č.1 vypracoval: Ing. Rostislav Košťál Ing. arch. Klára Košťálová	

